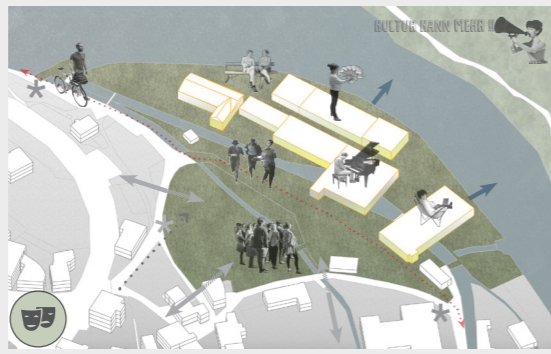
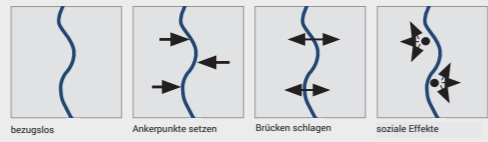
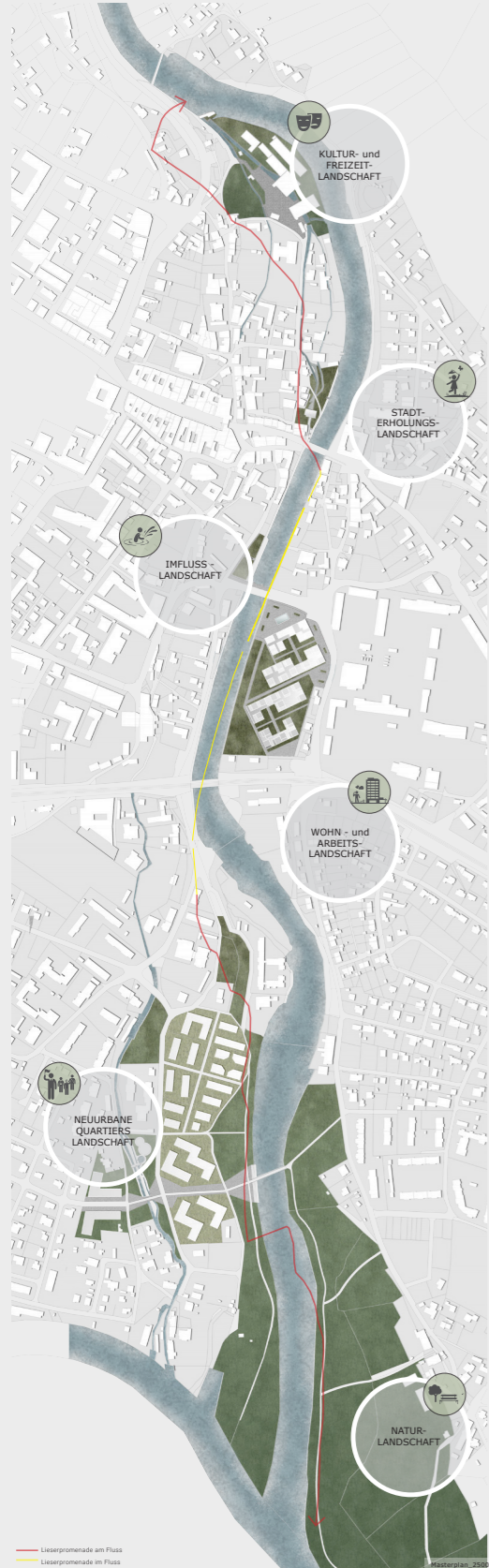


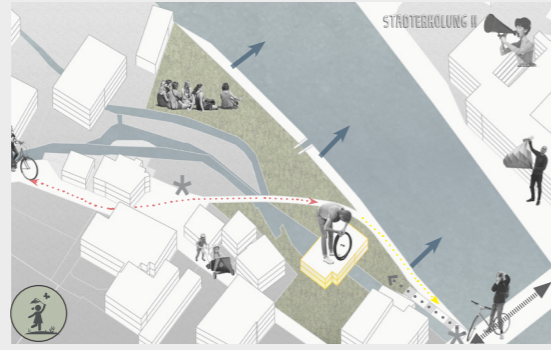
SPITTAL am FLUSS

im FLUSS

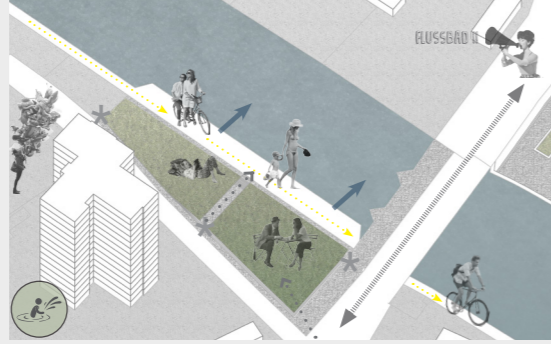
... versteht sich als Projekt mit dem aufgezeigt werden soll welches Potential die Lieser für Spittal an der Drau birgt. Über minimale, aber auch großräumigen Eingriffen, kurz und längerfristigen Maßnahmen sollen die behandelten Potentialgebiete als Katalysatoren für eine positive Stadtentwicklung funktionieren. Durch eine neugeplante Promenade/Radweg, die/der teils im Fluss liegt, werden diese miteinander verbunden. Die Verknüpfung von Kunst, Kultur, Naherholung, neues Wohnen und Arbeiten und die Chance über neue Akteure frischen Wind zu aktivieren, haben den Anspruch Spittal auch gesellschaftspolitisch zu Neuem zu verhelfen.



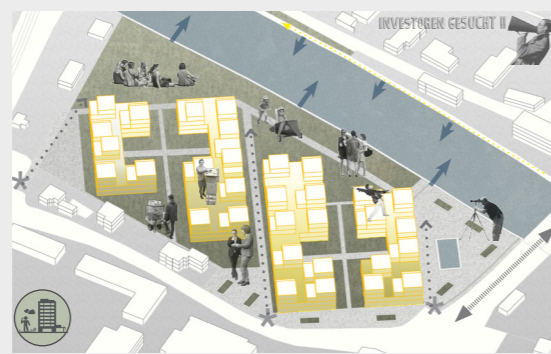
LIESERFABRIK



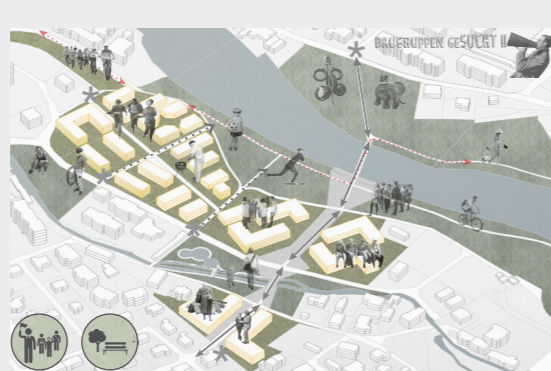
SPITTLANGER



HOCHHAUSPARK




BETRIEBSGELÄNDE MERCK



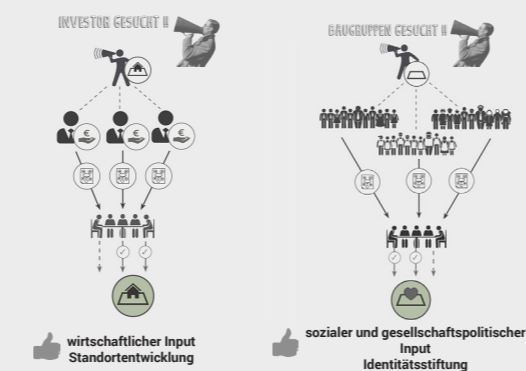
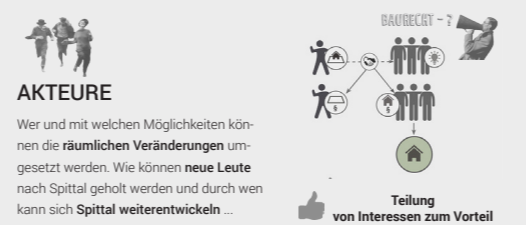

QUARTIER PONAU



Lageplan Spittlanger



Die EHEMALIGE VOLPINI FABRIK ist einer der ersten Industriebetriebe Spittals und befindet sich im Norden der Stadt direkt an der Lieser. Die vorhandene Schönheit sollte durch minimale Eingriffe unterstrichen und hervorgehoben werden, denn nicht die offenkundige Schönheit ist das Höchste, sondern die verhüllte.



Lageplan Lieserfabrik



Grundriss Lieserfabrik

